



**WISSENSTEST
FÜR DIE
FEUERWEHRJUGEND
OBERÖSTERREICH**

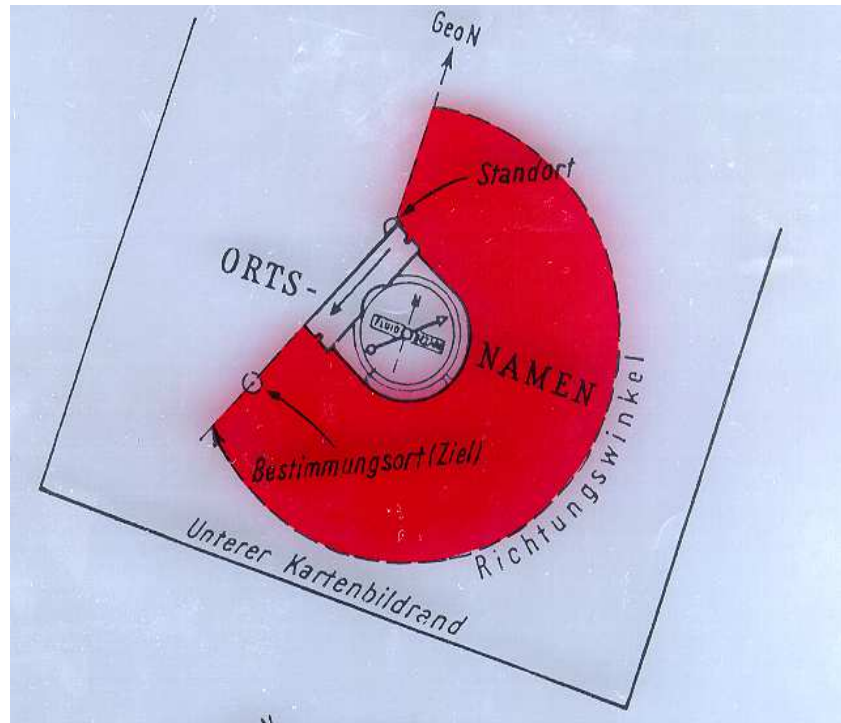
STATION:

**Orientierung im Gelände
GOLD**



Orientierung im Gelände

GOLD



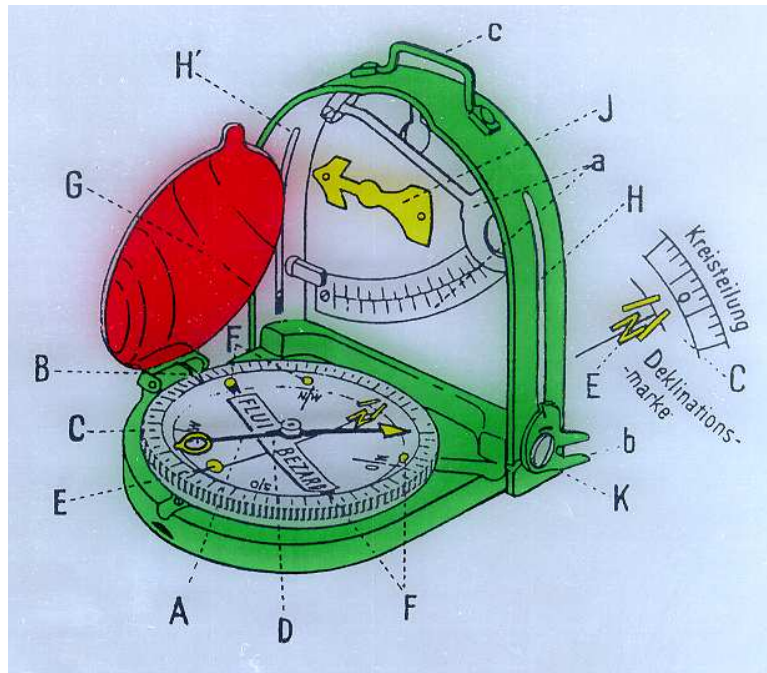
Bringe die Karte mit Hilfe des Kompasses in die Nordrichtung:

Die Nordmarke (0°) des Drehkreises auf die Ablesemarke stellen. Kompaß mit der Anlegekante an den rechten Kartenrand anlegen. Karte drehen, bis sich die Magnetnadel mit der Deklinationsmarke deckt.



Orientierung im Gelände

GOLD



Stelle den Drehkreis des Kompasses so ein, daß die Nordmarke mit der Magnetnadel übereinstimmt und stelle Dich selbst in Nordrichtung:

Drehkreis drehen, bis Nordmarke und Magnetnadel übereinstimmen.



Orientierung im Gelände GOLD

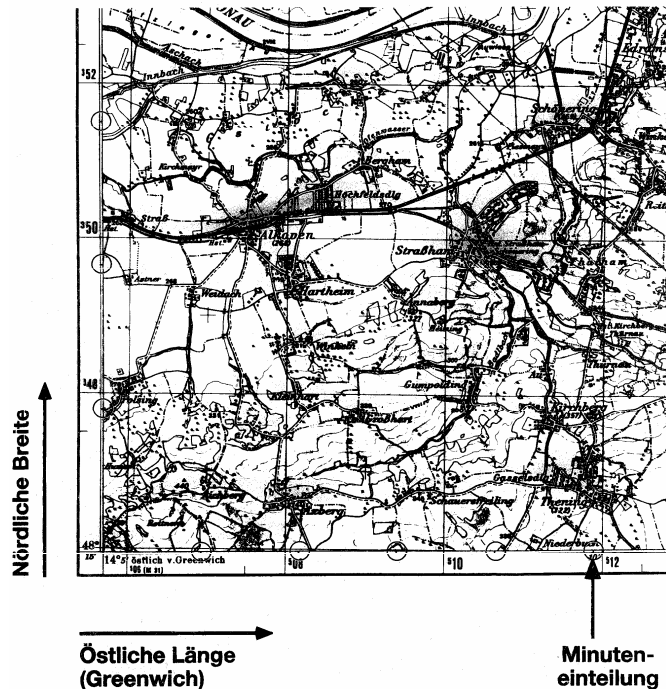


Die Erdkugel ist von einem
gedachten Gradnetz überzogen.
Wie heißen die beiden
Gradeinteilungen ?

Längen- und Breitengrade.



Orientierung im Gelände GOLD



Wozu dienen Längen- und Breitengrade?

Um einen Ort geographisch bestimmen zu können.



Orientierung im Gelände GOLD



Die Karte ist ein verkleinerter
Landschaftsausschnitt. Wer gibt
die Verkleinerung an?

Der Maßstab



Orientierung im Gelände

GOLD



Was bedeutet auf der Österreichischen (Militär-) Karte ÖMK 50 oder ÖK 50 die Zahl in Klammer bei Ortsnamen?

Die Meereshöhe des Ortes in Metern.